

Thai SOLT I

Module 4 Lesson 2



Geography

At the end of this lesson, the students will be able to identify countries and nationalities. Under this Terminal Learning Objective, the students will be able to:

1. Recognize countries and locations of the target region. This task will include:

- Recognize the countries' location, the capitals, and major cities
- Describe its area and borders
- Identify national flags of the countries in the target region
- Describe the geography of the target region
- Talk about the location of the military installation of the TR
- Brief about the TR

2. Identify nationalities. This task will include:

- Identify languages in different countries
- Identify different ethnic groups
- Describe demographic composition

The Kingdom of Thailand is situated in the heart of Southeast Asia, with Bangkok as the capital city. Thailand's land area is 198,114 square miles, the shape of which resembles an ancient ax. The country shares a border with Myanmar (Burma), Laos, Cambodia, and Malaysia. It borders two bodies of water, the Gulf of Thailand and the Indian Ocean. Thailand measures approximately 1,553 miles north to south and 776 miles east to west. It is roughly the size of Texas. It has 1,143 coastal miles on the Gulf of Thailand and 528 miles on the Indian Ocean.



Scenario:

A: ประเทศไทยอยู่ในทวีปไหน	<i>continent</i>
B: อยู่ในทวีปเอเชีย	
A: อยู่ทางทิศไหนของทวีปเอเชีย	<i>direction, point of the compass</i>
B: ทางตะวันออกเฉียงใต้	<i>southeast</i>
A: ประเทศไทยอยู่ติดกับประเทศอะไรบ้าง	<i>adjacent to</i>
B: ทางเหนือและทางตะวันตกติดกับพม่า	<i>north / west</i>
ทางเหนือและทางตะวันออกเฉียงใต้ติดกับลาว	<i>east</i>
ทางตะวันออกเฉียงใต้ติดกับเขมร	<i>south</i>
ทางใต้ติดกับมาเลเซีย	

True or False?

T / F

1. Thailand is in Southwest Asia. _____
2. Thailand borders Laos in the south. _____
3. Cambodia is to the southeast of Thailand. _____

Answers: 1. F 2. F 3. T

Exercise 1

Read the following article and underline the parts that contain the answer to the questions.

ประเทศไทยตั้งอยู่บนแหลมอินโดจีน ซึ่งอยู่ในทวีปเอเชียอาคเนย์ (เอเชียตะวันออกเฉียงใต้) เขตแดนทางทิศเหนือและตะวันออกเฉียงเหนือของประเทศไทยติดกับประเทศลาว ทางทิศตะวันตกติดกับประเทศพม่า ทางทิศตะวันออกเฉียงใต้ติดกับประเทศเขมร และทางใต้ติดกับประเทศมาเลเซีย

1. ประเทศไทยตั้งอยู่ที่ไหน
2. เขตแดนทางทิศตะวันออกเฉียงเหนือของประเทศไทยติดกับประเทศอะไร
3. ประเทศอะไรอยู่ทางทิศตะวันตกของประเทศไทย
4. เขตแดนทางทิศใต้ของประเทศไทยติดกับประเทศอะไร

Answers:

ประเทศไทยตั้งอยู่บนแหลมอินโดจีน ซึ่งอยู่ในทวีปเอเชียอาคเนย์ (เอเชียตะวันออกเฉียงใต้) เขตแดนทางทิศเหนือและตะวันออกเฉียงเหนือของประเทศไทยติดกับประเทศลาว ทางทิศตะวันตกติดกับประเทศพม่า ทางทิศตะวันออกเฉียงใต้ติดกับประเทศกัมพูชาหรือเขมร และทางใต้ติดกับประเทศมาเลเซีย

Exercise 2

Read the following article and underline the parts that contain the answer to the questions.

เขตแดนระหว่างประเทศไทยและประเทศลาวคือแม่น้ำโขง แม่น้ำสายที่สำคัญที่สุดของประเทศไทยคือแม่น้ำเจ้าพระยา ที่เกิดจากคว่ำทั้งสี่คือ แม่น้ำปิง วัง ยม น่าน ไหลจากภาคเหนือมารวมกันที่ปากน้ำโพ จังหวัดนครสวรรค์ แล้วไหลลงมาทางใต้สู่อ่าวไทยที่จังหวัดสมุทรปราการ(ปากน้ำ)

1. อะไรคือเขตแดนระหว่างประเทศไทยและประเทศลาว
2. แม่น้ำสายที่สำคัญที่สุดของประเทศไทยชื่ออะไร
3. แม่น้ำสายนี้เกิดจากอะไร
4. แม่น้ำสายนี้เริ่มที่ไหน

Answers:

เขตแดนระหว่างประเทศไทยและประเทศลาวคือแม่น้ำโขง แม่น้ำสายที่สำคัญที่สุดของประเทศไทยคือแม่น้ำเจ้าพระยา ที่เกิดจากคว่ำทั้งสี่คือ แม่น้ำปิง วัง ยม น่าน ไหลจากภาคเหนือมารวมกันที่ปากน้ำโพ จังหวัดนครสวรรค์ แล้วไหลลงมาทางใต้สู่อ่าวไทยที่จังหวัดสมุทรปราการ(ปากน้ำ)

Exercise 3 (Pair Work)

Pair up and quiz each other on the location of one's home state in the US. Try to be as accurate as possible, giving a geographical location relative to other states and points of reference.

Example: A: คุณมาจากรัฐไหน

B: ผมมาจากรัฐเท็กซัส เท็กซัสอยู่ทางภาคใต้ของอเมริกา

A: รัฐเท็กซัสอยู่ติดกับรัฐอะไรบ้าง

B: ทางเหนืออยู่ติดกับรัฐโอกลาโฮมา

ทางตะวันออกเฉียงเหนืออยู่ติดกับรัฐอาร์แคนซอส

ทางตะวันออกเฉียงใต้อยู่ติดกับรัฐหลุยส์เซียนนา

ทางตะวันตกเฉียงเหนืออยู่ติดกับรัฐนิวเม็กซิโก

ทางใต้อยู่ติดกับประเทศเม็กซิโกและอ่าวเม็กซิโก

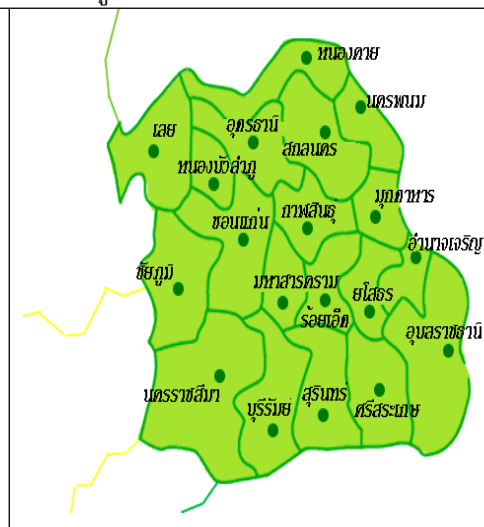
Words you may need: อ่าว gulf / มหาสมุทร ocean / ทะเล sea / ทะเลสาบ lake / คาบสมุทร or แหลม peninsula

Thailand is divided into four natural regions (ภาค): the north, northeast, the central plain, and the south. The North is a mountainous region comprising natural forest, ridges and deep, narrow alluvial valleys. The Northeast region is an arid region characterized by a rolling surface and undulating hills. Central Thailand is a lush, fertile valley--the richest and most extensive rice-producing area in the country. The southern region is hilly, thick in forests and rich deposits of minerals and iron ores. This region is the center for the production of rubber and the cultivation of other tropical crops.

1. ที่ราบภาคกลาง



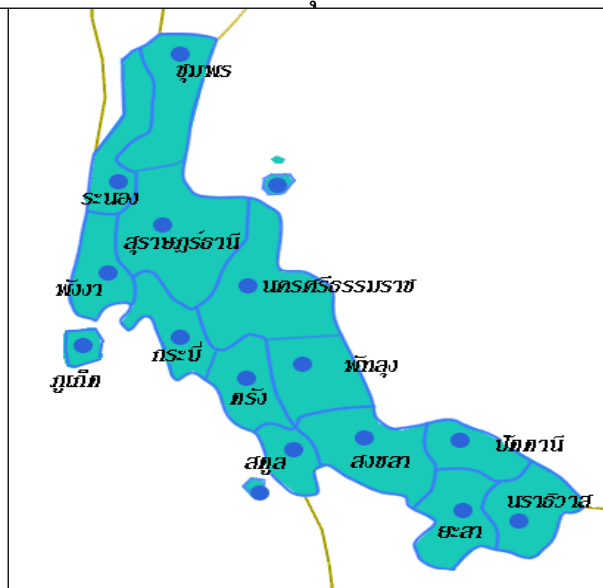
2. ที่ราบสูงในภาคตะวันออกเฉียงเหนือ



3. เขตภูเขาในภาคเหนือ



4. คาบสมุทรในภาคใต้



Tip of the Day

Founded in the thirteenth century, the Kingdom of Thailand was known until 1939 as Siam, a word which still, for many visitors, evokes visions of an ancient land of mystery and allure. Once referred to as Siamese, the people of Thailand are now called "Thai", which itself means 'Free', Thailand being "The Land of The Free."

Exercise 4

Prepare 76 flashcards with the name of one Thai province on one side and the name of the region in which it is located on the other. Distribute the cards and call out the name of a province. The student who has this card has to correctly name the region.

Exercise 5 (Group Work)

Divide the class in two teams and call out provinces. The team that matches it with the correct region receives a point. Play any variation of this game you can think of.

Instructor's note:

a. นครศรีธรรมราช	ภาคใต้
b. พิษณุโลก	ภาคเหนือ
c. นครพนม	ภาคตะวันออกเฉียงเหนือ
d. อุตรธานี	ภาคตะวันออกเฉียงเหนือ
e. สุพรรณบุรี	ภาคกลาง
f. ลำปาง	ภาคเหนือ
g. สงขลา	ภาคใต้
h. เชียงราย	ภาคเหนือ
i. ระนอง	ภาคใต้
j. เชียงใหม่	ภาคเหนือ
k. กรุงเทพฯ	ภาคกลาง
l. ภูเก็ต	ภาคใต้

Exercise 6

Look at the maps of the four regions again. Fill in the blanks with the appropriate directions.

1. บัตตานีอยู่ทางทิศ _____ ของสงขลา
2. ภูเก็ตอยู่ทางทิศ _____ ของพังงา
3. นครศรีธรรมราชอยู่ทางทิศ _____ ของสุราษฎร์ธานี
4. เชียงใหม่อยู่ทางทิศ _____ ของลำพูน
5. สุโขทัยอยู่ทางทิศ _____ ของพิษณุโลก
6. แม่ฮ่องสอนอยู่ทางทิศ _____ ของพะเยา

7. เชียงใหม่อยู่ทางทิศ_____ของเชียงใหม่
8. ราชบุรีอยู่ทางทิศ_____ของกาญจนบุรี
9. สระบุรีอยู่ทางทิศ_____ของอยุธยา
10. ตรังอยู่ทางทิศ_____ของพัทลุง

Answers:

1. บัตตานีอยู่ทางทิศตะวันออกเฉียงใต้ของสงขลา
2. ภูเก็ตอยู่ทางทิศใต้ของพังงา
3. นครศรีธรรมราชอยู่ทางทิศตะวันออกเฉียงใต้ของสุราษฎร์ธานี
4. เชียงใหม่อยู่ทางทิศเหนือของลำพูน
5. สุโขทัยอยู่ทางทิศตะวันตกเฉียงเหนือของพิษณุโลก
6. แม่ฮ่องสอนอยู่ทางทิศตะวันตกของพะเยา
7. เชียงใหม่อยู่ทางทิศตะวันตกเฉียงใต้ของเชียงใหม่
8. ราชบุรีอยู่ทางทิศใต้ของกาญจนบุรี
9. สระบุรีอยู่ทางทิศตะวันออกเฉียงเหนือของอยุธยา
10. ตรังอยู่ทางทิศตะวันตกของพัทลุง

Topography: ลักษณะภูมิประเทศ Thailand displays considerable geographical and climatic variety in its major regions.

ลักษณะภูมิประเทศของภาคต่างๆมีดังนี้



๑. ภาคกลาง ภูมิประเทศส่วนใหญ่เป็นที่ราบลุ่มแม่น้ำ กับมีภูเขาเตี้ยๆเป็นบางตอน มีแม่น้ำที่สำคัญไหลผ่านคือแม่น้ำปิง แม่น้ำน่าน แม่น้ำป่าสัก แม่น้ำแม่กลอง แม่น้ำบางปะกง และแม่น้ำที่ใหญ่ที่สุดคือแม่น้ำเจ้าพระยา

๒. ภาคเหนือ ภูมิประเทศส่วนใหญ่เป็นทิวเขาสลับกับที่ราบหุบเขา ทิวเขาที่สำคัญได้แก่ ทิวเขาแดนลาว ทิวเขาถนนธงชัย และทิวเขาหลวงพระบาง ยอดเขาที่สูงที่สุดของประเทศคือ ดอยอินทนนท์ สูง ๒๕๖๕ เมตร ตั้งอยู่ในทิวเขาถนนธงชัย ในเขต จังหวัดเชียงใหม่



๓. ภาคตะวันออกเฉียงเหนือ

ภูมิประเทศส่วนใหญ่เป็นที่ราบสูง ในระดับความสูงระหว่าง ๑๒๐-๔๐๐ เมตรจากระดับน้ำทะเล โดยมีสันเขาเป็น ขอบสูงอยู่ทางด้านทิศตะวันตกและ ทิศใต้ ทิวเขาในภาคตะวันออกเฉียงเหนือไม่สูงมากเหมือนกับทิวเขาในภาคเหนือ และมักมียอดราบ ตัวอย่างของภูเขายอดราบที่ขึ้นชื่อมากได้แก่ ภูกระดึงและภูเรือในจังหวัดเลย แม่น้ำในภาคนี้ที่สำคัญได้แก่ แม่น้ำมูล แม่น้ำชี และแม่น้ำโขง

๔. ภาคใต้ ตั้งอยู่ในบริเวณคาบสมุทรม ภูมิประเทศเป็นทิวเขาสูงเป็นแนว ยาวต่อเนื่องไป ตามความยาวของ คาบสมุทรม และมีที่ราบชายฝั่งขนาน ทิวเขาอยู่ทั้งทางด้านอ่าวไทย และด้านทะเลอันดามันทิวเขาที่มียอดสูงที่สุดอยู่ที่เขาหลวงในจังหวัดนครศรีธรรมราช





๕. ภาคตะวันออก ภูมิประเทศเป็นที่ราบลุ่ม
แม่น้ำและที่ราบชาย
ฝั่งทะเล นอกจากนี้ยังมี เกาะตามบริเวณชาย
ฝั่ง เช่นเกาะช้างถือเป็นเกาะที่มีขนาดใหญ่เป็น
อันดับสามของประเทศ

๖. ภาคตะวันตก ภูมิประเทศคล้ายคลึง
กับภาคเหนือ คือมีภูเขาสูงๆสลับกับหุบ
เขาแคบๆ
แม่น้ำที่สำคัญได้แก่ แม่น้ำเมย ซึ่งไหล
กั้นพรมแดนจังหวัดตากกับ
สหภาพพม่า



Exercise 7

Read the description of different regions of Thailand from item 1 through 6. Find all the topographical names in the text, e.g. ที่ราบสูง (Plateau) ทิวเขา (mountain range) etc.

Answers:

ที่ราบลุ่มแม่น้ำ	alluvial plain
ภูเขา	mountain
แม่น้ำ	river
หุบเขา	valley
ที่ราบสูง	plateau
คาบสมุทร	peninsula
ที่ราบชายฝั่งทะเล	shores
อ่าว	gulf
ทะเล	sea
เกาะ	island

Exercise 8

Read the article below and mark the following statements True or False.

ภาคกลางเป็นที่ราบลุ่มที่เกิดจากการทับถมของดินตะกอน ซึ่งแม่น้ำเจ้าพระยาและแม่น้ำสาขาต่างๆพัดพามา ดินจึงมีความอุดมสมบูรณ์สูง เขตนี้จึงมีการปลูกข้าวมากที่สุดของประเทศ เรียกได้ว่าเป็นอู่ข้าวอู่น้ำของไทย และเป็นเขตที่มีประชากรอาศัยอยู่หนาแน่นมากที่สุดด้วย

T / F


1. The central region is not a river basin. _____
2. The soil in this region is highly fertile. _____
3. The central region is the breadbasket of Thailand. _____
4. This region of Thailand is the most populous. _____

Answers: 1. F 2.T 3.T 4.T

Exercise 9

Read the text describing the image and tell your partner in Thai.

Phu Hor ___ a plateau in Loei Province.



Most of the mountains in Esarn, the northeastern part of Thailand, have the easily identifiable flatlands on their peaks. Good examples are Phu Kradung and Phu Hor peaks. From this point, one can see the complex mountain range on the plateau of Esarn, which is mostly made up of the sandstone topography.

easily identifiable	ที่สังเกตเห็นได้ง่าย
flatlands on their peaks	ภูเขาอดราบ
complex mountain range	ทิวเขาสลับซับซ้อน
sandstone	หินทราย

Tip of the Day

King Rama I, founded his new capital on the bank of the Chao Phraya River in 1782 at a small trading center called "Krung Thep". In Thai the word means "City of Angel" and refers to what is generally today, called Bangkok. The derivation of the word "Bangkok" gets a little tricky here. It stems from the transliteration district where Krung Thep was situated, "Ban-gog" or "Bang-magog" - a place full of olive trees.

Exercise 10

Complete the following sentences by selecting the appropriate word(s) from the Jumble Box. An example is provided. The Jumble Box contains more words than you need.

Example: _____ เป็นเมืองหลวงของเวียดนาม
ฮานอย เป็นเมืองหลวงของเวียดนาม

1. _____ คือเมืองหลวงของไต้หวัน
2. กรุงเทพฯเป็นเมืองหลวงของ _____
3. เมืองหลวงของกัมพูชาคือ _____
4. _____ เป็นเมืองหลวงของอเมริกา
5. เมืองหลวงของ _____ คือเวียงจันทน์
6. เมืองหลวงของรัสเซียคือ _____
7. _____ เป็นเมืองหลวงของเยอรมัน
8. เมืองหลวงของ _____ คือลอนดอน
9. นิวเดลีเป็นเมืองหลวงของ _____
10. ปารีสคือเมืองหลวงของ _____
11. เมืองหลวงของ _____ คือกัวลาลัมเปอร์
12. _____ คือเมืองหลวงของอินโดนีเซีย
13. โซลคือเมืองหลวงของ _____
14. เม็กซิโกซิตี เป็นเมืองหลวงของ _____

เม็กซิโก	ฝรั่งเศส	อังกฤษ	เกาหลีใต้	มาเลเซีย	เบอร์ลิน
ลาว	จาการ์ตา	อินเดีย	มอสโก	ประเทศไทย	ไทเป
พนมเปญ	ปักกิ่ง	วอชิงตัน ดี ซี			

Answers:

- 1.ไทเป 2.ประเทศไทย 3.พนมเปญ 4.วอชิงตัน ดี ซี 5.ลาว 6.มอสโก
7.เบอร์ลิน 8.อังกฤษ 9.อินเดีย 10.ฝรั่งเศส 11.มาเลเซีย 12.จาการ์ตา
13.เกาหลีใต้ 14.เม็กซิโก

Exercise 11

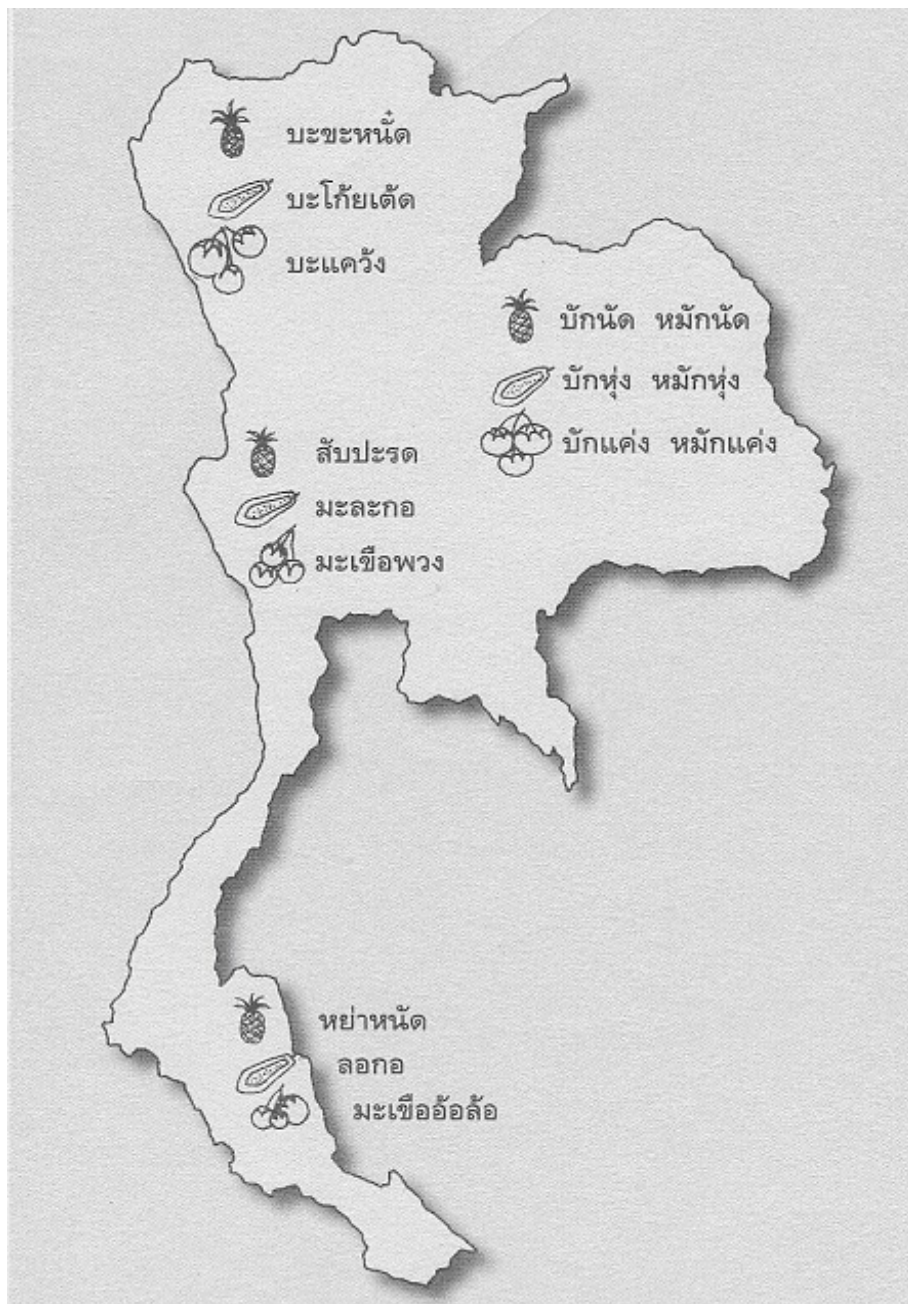
Match the two halves of the following sentences.

- | | |
|--|--|
| 1. แม่น้ำเจ้าพระยาเริ่มต้นที่ปากน้ำโพ | a. ภูมิประเทศ |
| 2. ทางผ่านแคบๆตัดผ่าน | b. ประเทศลาวและพม่า |
| 3. จากไหล่เขา | c. ในหน้าฝนขับรถเกือบไม่ได้ |
| 4. เวียงจันทน์เป็นเมืองหลวง | d. บนยอดเขาใหม่ |
| 5. ที่ลาดทางใต้ | e. ใช้เป็นที่กำบังได้น้อยมาก |
| 6. ทุ่งร้าง | f. เดินและขับรถผ่านไม่ได้ |
| 7. ทางขวามือจะเห็นปล่องควัน | g. ปกคลุมด้วยป่าสน |
| 8. ในฤดูแล้งป่าไม้ | h. แล้วไหลลงสู่อ่าวไทย |
| 9. คุณเห็นเจดีย์ | i. ประเทศเขมร |
| 10. ดินเหนียวดีสำหรับการเพาะปลูกแต่ | j. เราสามารถตรวจการณ์เห็นที่ราบ
ในหุบเขาได้ |
| 11. ชายแดนทางทิศตะวันออกของ
ประเทศไทยติดกับ | k. ของประเทศลาว |
| 12. ชายแดนทางทิศเหนือของ
ประเทศไทยติดกับ | l. ของโรงงาน |

Answers: 1.h 2.a 3.j 4.k 5.g 6.f 7.l 8.e 9.d 10.c 11.i 12.b

The Language

The official national language, spoken by almost 100 percent of the population, is Thai. It is a tonal language, uninflected, and predominantly monosyllabic borrowed mainly from Khmer, Pali, or Sanskrit. Dialects are spoken in rural areas with regional variations. Chinese and Malay are also spoken in some areas, and English is widely understood in Bangkok and major cities.



Map shown dialects spoken in different parts of the country.

Ethnic Groups

Though the great majority of Thailand's 60 million people are ethnically Thai and Buddhist, the country has a substantial number of minority groups who have historically lived together in harmony. The Chinese are perhaps the most numerous, particularly in urban areas, though they have become so thoroughly assimilated it would be difficult to isolate them as a distinct group. Similarly, while there are Laos and Khmer groups in the northeast and west, nearly all regard themselves as Thai, culturally as well as by nationality. More clearly defined are the Muslims, who are mainly concentrated in the southern provinces, and assorted hill tribes who live in the far north; there are also sizeable communities of Hindus and Sikhs in large cities like Bangkok.

ชาวพื้นเมืองทางตะวันออก



ชาวพื้นเมืองทางใต้



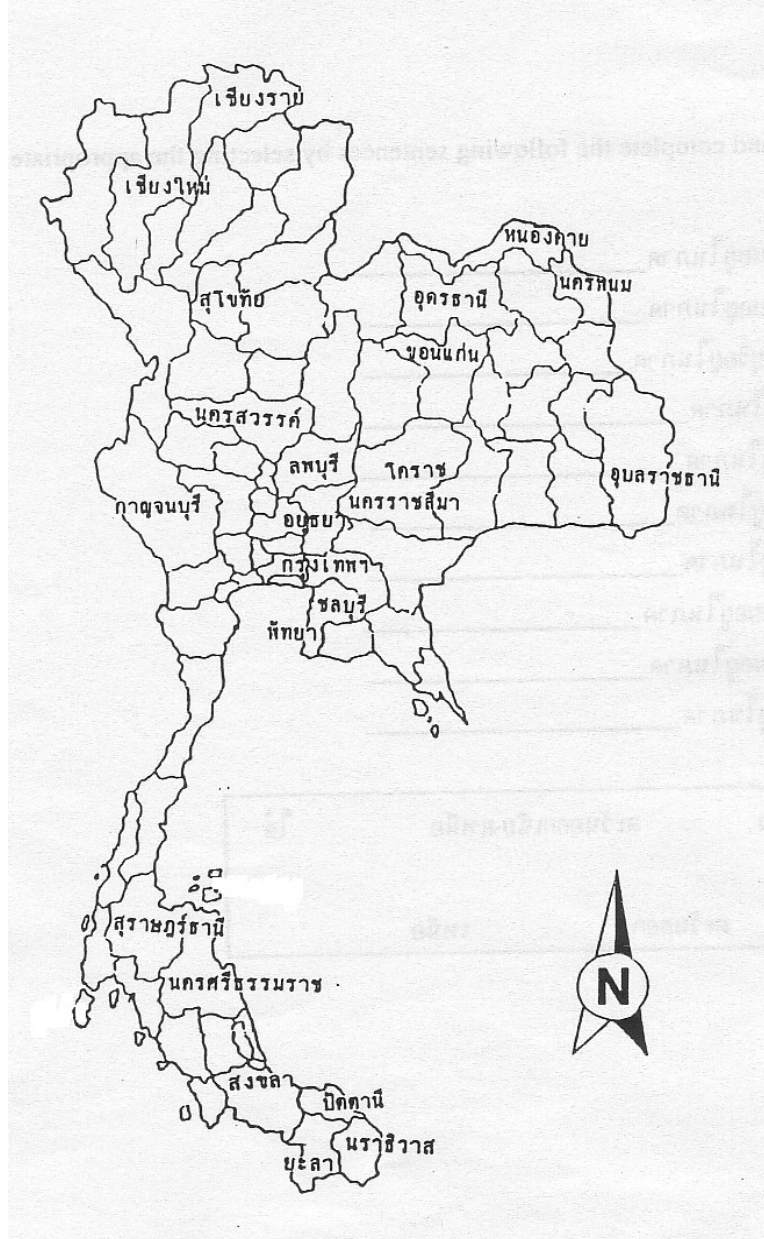
ชาวพื้นเมืองอีสาน

ชาวพื้นเมืองทางเหนือ



Hilltribe minorities namely Lisu, the Karens, the Black Musers are among the largest groups. The Karens live along the border line of Thailand and Myanmar starting from the topmost part of แม่ฮ่องสอน to the southern province of ประจวบคีรีขันธ์. The Karens are the hilltribe who are close to the forest. Whichever forest that houses the Karens, that forest will continue its fertile and green environment. It is the sign of natural conservation when the Karens settle there.

แผนที่แสดงที่ตั้งหน่วยทหารที่สำคัญในภูมิภาคต่างๆของประเทศไทย



1. **ได้แก่** to consist of, include, be (followed by one item or a list of items), such as, namely, consisting of, (a prize) to go to (someone).

หัวหน้าครอบครัวได้แก่ พ่อ The head of the family is the father.

รางวัลที่หนึ่งได้แก่นาย ก. The first prize went to Mr. A.

2. **ชาว** Bound stem meaning ‘inhabitant of, dweller in,’ and placed in front of nouns to form noun derivatives. Note: all nouns in the subentries below take **คน** as their classifier.

ชาวไทย	a Thai; the Thai
ชาวต่างประเทศ	foreigner
ชาวตะวันตก	occidental, westerner
ชาวตะวันออก	oriental, easterner
ชาวกรุง	city people
ชาวอังกฤษ	the British people, Englishmen
ชาวป่า	a person living in the wilds
ชาวพื้นเมือง	native, native inhabitant
ชาวโลก	inhabitants of the earth
ชาวเหนือ	northerner

Words listed above, the bound stem ‘ชาว’ can be replaced by ‘คน’ except ‘ชาวโลก’ will be replaced by **พล** in the word ‘**พลโลก** *the people of the world*’

3. **อีสาน** refers to the northeast of Thailand; **คนอีสาน** *northeastern Thai, people of NE Thailand*. **อาหารอีสาน** *northeastern food*, **ภาคอีสาน** *the northeast, the northeastern part of Thailand*. **BUT** when referring to directions, the word **ตะวันออกเฉียงเหนือ** is used: **ทิศตะวันออกเฉียงเหนือ** (NE).

4. **ทาง** Way, by way of, via, toward, in, through.

<u>ทางขวา</u>	<u>to</u> the right
<u>ทางอากาศ</u>	<u>via</u> air
<u>ทางไม่ดี</u>	<u>The road</u> is bad.
<u>ทางทิศใต้</u>	<u>to</u> the south, <u>on</u> the south, south <u>ward</u>
<u>ทางน้ำ</u>	waterway, <u>by</u> water
<u>ทางเหนือ</u>	<u>in</u> the north

5. Asking for the names of a place

The verb needed in asking for the name of a place is **ชื่อ** 'to be named' as is used in asking for the name of a person.

Pattern: place + **ชื่อ** + **อะไร**

เมืองหลวงของอเมริกา	ชื่อ	อะไร
the capital city of America	name	what

BUT to ask for the name of an object, the verb needed to be used is **เรียก** (*to be called*). This verb can be followed by the preposition **ว่า**, which is equivalent, in this case, to the preposition 'as' in English.

Question: **นี่** **เรียก(ว่า)** **อะไร**
This is called what ?

Answer: **นี่** **(เรียกว่า)** **กระดาษ**

Case study: **เขา** **ชื่อ** **สมชาย** **แต่** **ใครๆ** **เรียก** **เขา** **ว่า** **ป้อม**
He name Somchai but everyone call him as Pom

เกาะ	island
เกี่ยวข้องกัน	to be related to each other
เช่น	such as
เมืองหลวง	capital city
เรียก	to call (See grammar notes)
เรียกได้ว่า	it can be called
เอกลักษณ์	identity
แคว	tributary, branch of a river
แนวยาว	long, narrow strips
แม่น้ำ	river
แม่น้ำเจ้าพระยา	Chao Phraya River
แม่น้ำโขง	Mekhong River
แยกกันอยู่	live separately
โคลน	mud
ได้แก่	namely
ไปตาม	along
ไหล	to flow
ไหล่เขา	mountain saddle
ไหลผ่าน	flow by
กลายเสียง	sound changed
กลายความหมาย	meaning changed
กันพรมแดน	to make a border
การซ่อนพราง	concealment
ขนาน	to flank
ขอบ	edge
คล้ายคลึงกับ	similar to
คาบสมุทร / แหลม	peninsula
คู	ditch
ชนกลุ่มน้อย	ethnic minorities
ชัน	steep
ชายฝั่งทะเล	shores
ชาวเขา	mountain people
ชาวพื้นเมือง	native inhabitant
ดอย	Mountain (use in Northern part of Thailand)
ดั้งเดิม	formerly
ดินเหนียว	clay
ดินแดน	territory
ดินตะกอน	silt
ดินปนทราย	sandy soil
ต่อเนื่อง	continuously
ตะวันตกเฉียงเหนือ	northwest

ตะวันตกเฉียงใต้	southwest
ตะวันออกเฉียงเหนือ	northeast
ตะวันออกเฉียงใต้	southeast
ตั้งอยู่ใน	situate in, at
ต่างคนต่าง...	each separate person
ถิ่น	locality, domain
ถือเป็น	to be regarded as
ทวีป	continent
ทะเล	sea
ทับถม	to pile up on
ทัวร์พิเศษนำชม	special guided tours
ทางด้าน	on the side of
ทางผ่าน	pass
ทิวเขา	mountain range
ทิศเหนือ	north
ทิศใต้	south
ทิศตะวันตก	west
ทิศตะวันออก	east
ที่กำบัง	cover
ที่ขึ้นชื่อ	renowned
ที่ตรวจการณ์	observation post
ที่ราบลุ่มแม่น้ำ	alluvial plain
ที่ราบลุ่มๆดอนๆ	lowland (uneven on the surface)
ที่ราบสูง	a plateau
ธง	flag
ธรรมชาติ	natural
นอกจากนี้	besides, moreover, in addition to
บนบก	in land
บริเวณ	area
บึง	swamp
ประชากร	population
บึงขี้ไต้	the southern part of the country
ป่าชายเลน	mangrove forest
ป่าดงดิบ	tropical evergreen forest
พักผ่อน	to rest
พื้นที่	area
ภาค	region
ภูเขา	mountain
ภูมิประเทศ	topography
มีส่วนร่วม	to be engaged in (doing something)
มีชื่อเสียง	famous

มีวันหยุดติดกัน ๓ วัน	have holidays 3 days consecutively
ยอดเขา	mountain peak
ระดับน้ำทะเล	sea level
ระบุ	to state, to tell
ลักษณะ	features
วัฒนธรรมประเพณี	custom, tradition
วางกำลัง	to deploy
สลับกับ	alternately with
สลับซับซ้อน	complexity
สวนมะขามหวาน	tamarind orchard
สวนส้ม	orange orchard
สหภาพพม่า	Myanmar
สันเขา	ridge
สำคัญ	important
สิ่งกีดขวาง	barrier
หนาแน่น	densely
หมายถึง	refer to, mean (v.)
หมู่เกาะ	group of islands
หลบซ่อน	to hide
หาดทราย	beach
หุบเขา	valley
อยู่ติดกับ	next to, adjacent to
อันดับ	rank (v.)
อ่าว	gulf
อีสาน	refer to northeastern Thailand (See grammar notes)
อุดมสมบูรณ์	fertile
อุทยานแห่งชาติ	national park
อู่ข้าวอู่น้ำ	breadbasket

This golden-ax shaped land has been known for centuries as Siam. Nowadays, it is known as Thailand. The country's physiography is highly diversified, but with mountain systems predominant feature. A series of parallel ranges, with a north-south trend, occupies the northern and western portions of the country. These are the source of many rivers. The Northeast is a large plateau. The Central Region is a vast alluvial fertile plain. The South is a long coastline facing the South China Sea, part of the Pacific, and the Indian Ocean. Situated at the center of mainland Southeast Asia, Thailand is bordered to the North and West across Salween River by Myanmar (Burma), to the North and Northeast across the Mekong River by Laos, to the East by Cambodia (Kampu-cha), and on the South across Kra Isthmus by Malaysia. As a result of its location, Thailand has become the "Golden Land", rich in natural resources and biodiversity. With an area of some 198,062 square miles, Thailand is the third largest country in Southeast Asia, after Indonesia and Myanmar.


There are conflicting opinions as to the origins of the Thais. Three decades ago it could be said with presumed certainty that the Thais originated in the southern part of what is now China about 4,500 years ago. Recently, however, this theory has been altered by the discovery of prehistoric artifacts in the village of Ban Chiang in the Northeast. These include evidence of bronze metallurgy going back 3,500 years, as well as other indication of a far more sophisticated culture than any previously suspected by archaeologists.

The population of Thailand (2000) is 61 million, about 10 million of whom live in the capital city of Bangkok. The largest ethnic minority is the Chinese and other ethnic groups include Malays, Cambodians, Vietnamese, and Indians.


The country is blessed with an equal variety of natural resources. Though logging is now restricted in the teak forests of the north, the region contains rich deposits of fluoride, wolfram, and tungsten and its revering valleys support a large number of orchards and farms. Potash is plentiful in the northeast, and mulberry plantations have traditionally sustained the cultivation of silkworms. Both fluoride and gems are mined in the west, while some of the finest sapphires in the world come from the mountains. The finest sapphires in the world come from the mountains of irrigation canals which supply water not only to countless rice fields but also to vegetable farms and fruit orchards. Natural gas deposits in the Gulf of Thailand are supplying energy for many development projects, particularly along the Eastern Seaboard. In addition to a plentiful supply of seafood, the south has extensive deposits of tin and huge plantations of coconuts, cashews, and other fruits.

Activity 1 (Pair Work)

Look at the flags of countries below. Cross out the names of the countries that are not bordering on Thailand.



กัมพูชา



จีน



ลาว



พม่า



ปากีสถาน




ฟิลิปปินส์



เวียดนาม



อินเดีย



มาเลเซีย

Answers:

จีน ฟิลิปปินส์ เวียดนาม อินเดีย

Activity 2

Match the letters on the map with the topographical areas listed below.

ลักษณะต่างๆของภูมิประเทศในประเทศไทย

- ___ เทือกเขาสูงสลับกับที่ราบ
- ___ คาบสมุทรแคบๆ
- ___ ที่ราบลุ่ม
- ___ ภูเขาและเนินเขาลาดลงสู่ที่ราบชายฝั่งทะเล
- ___ ที่ราบสูงโคราช
- ___ เทือกเขาไม่สูงมากและ หุบเขา



Answers:

- A เทือกเขาสูงสลับกับที่ราบ
- E คาบสมุทรแคบๆ
- C ที่ราบลุ่ม
- D ภูเขาและเนินเขาลาดลงสู่ที่ราบชายฝั่งทะเล
- B ที่ราบสูงโคราช
- F เทือกเขาไม่สูงมากและ หุบเขา

Activity 3 (Pair Work)

Listen as the instructor reads a dialogue. Two friends, Kesinee and Nuchanart, are planning to travel in Thailand. They are looking through the travel guide and deciding where they want to go. Listen to the dialogue and then answer the questions below.

1. What prompted the idea of taking the trip?

2. Where did they decide to go?

3. What did they expect to see?

4. Where would they be staying?

Instructor's reading:

N: อาทิตย์หน้ามีวันหยุดติดกัน ๓ วัน ศุกร์ เสาร์และอาทิตย์ เธอจะไปไหนหรือเปล่า

K: เออ จริงด้วย มัวแต่ทำงานยุ่ง เลยยังไม่ได้คิด

N: ไปเที่ยวเพชรบูรณ์กันไหม นี่ไงเขาจัดทัวร์พิเศษนำชมภูหินร่องกล้า

K: ดีเหมือนกัน ยังไม่เคยไปเลย

N: เขาพาไปสวนส้มและสวนมะขามหวานด้วย

K: แล้วพักที่ไหนล่ะ

N: โรงแรม อยู่บนเขาด้วย ไปด้วยกันนะ จะได้อยู่ห้องเดียวกัน

K: ไปก็ไป จะได้พักผ่อนเสียบ้าง

Answers:

1. There would be a 3-day holiday.

2. Phetchaboon Province.

3. National Park features thousands of round rocks covering the hilltop / orange and sweet tamarind orchards.

4. In a hotel located on the hilltop.

Activity 4

Your partner is visiting Thailand. He/she would like to get the information from you about the city of Phang Nga. In order to provide the necessary information, both of you should first read the text written below. Find the unfamiliar words in the Vocabulary section of the lesson.



Activity 5

Listen while you look at the country names on the left column and repeat the names of their capital cities.

<u>ประเทศ</u>	<u>เมืองหลวง</u>
1. ไทย	กรุงเทพฯ
2. ลาว	เวียงจันทน์
3. เวียดนาม	ฮานอย
4. กัมพูชา	พนมเปญ
5. มาเลเซีย	กัวลาลัมเปอร์
6. สิงคโปร์	สิงคโปร์
7. อินโดนีเซีย	จาการ์ตา
8. พม่า	ย่างกุ้ง
9. อินเดีย	นิวเดลี
10. จีน	ปักกิ่ง
11. เกาหลีใต้	โซล
12. ฟิลิปปินส์	มะนิลา
13. ญี่ปุ่น	โตเกียว
14. ไต้หวัน	ไทเป

Activity 6 (Pair Work)

Student A

You look only at chart A, your partner looks only at chart B on the next page. Your partner has information you need to complete chart A. Take turns asking questions and filling in the answers.

Examples : A: เมืองหลวงของประเทศไทยคืออะไร
B: เมืองหลวงของประเทศไทยชื่อกรุงเทพฯ

A: <u>ประเทศ</u>	<u>เมืองหลวง</u>
เวียดนาม	
กัมพูชา	พนมเปญ
ลาว	
มาเลเซีย	กัวลาลัมเปอร์
อินโดนีเซีย	
ไทย	กรุงเทพฯ
พม่า	
อินเดีย	นิวเดลี
ฟิลิปปินส์	
จีน	ปักกิ่ง
ญี่ปุ่น	
เกาหลีใต้	โซล

Student B

You look only at chart B, your partner looks only at chart A on the previous page. Your partner has information you need to complete chart B. Take turns asking questions and filling in the answers.

Examples : A: เมืองหลวงของกัมพูชาชื่ออะไร
B: เมืองหลวงของกัมพูชาชื่อพนมเปญ

B: <u>ประเทศ</u>	<u>เมืองหลวง</u>
เวียดนาม	เวียดนาม
กัมพูชา	
อินเดีย	
อินโดนีเซีย	จาการ์ตา
ลาว	เวียงจันทน์
พม่า	ย่างกุ้ง
ไทย	
มาเลเซีย	
ญี่ปุ่น	โตเกียว
ฟิลิปปินส์	มะนิลา
เกาหลีใต้	
จีน	

Activity 7

America-Quiz. Your instructor will ask you questions about the topography and geography of the United States. If you understand the questions, you should be able to come up with an answer. Who is the geography ace in your class?

Instructor's note: (Questions)

เมืองหลวงของสหรัฐคือเมืองอะไร
มีทหารประจำอยู่ในเมืองไหนบ้าง
รัฐไหนที่มีดินปนทรายมากที่สุด
บริเวณไหนที่มีการอุตสาหกรรมมาก
ภาคไหนที่มีชื่อมากที่สุดในการทำเหล้าองุ่น
เทือกเขาที่สำคัญๆ ของสหรัฐชื่ออะไรบ้าง
คุณรู้จักบริเวณที่มีทะเลสาบหลายๆ ในสหรัฐบ้างไหม
แม่น้ำอะไรที่ไหลลงอ่าวเม็กซิโก
ชายแดนด้านไหนยาวที่สุด แคนาดา หรือเม็กซิโก
รัฐไหนมีทุ่งหญ้าเลี้ยงสัตว์มาก
ที่ไหนที่มีฝั่งทะเลสูงชันมาก
ที่ไหนที่มีฝั่งทะเลเป็นที่ราบ
แม่น้ำอะไรที่ไหลผ่านกลางเทือกเขา
ที่ไหนในสหรัฐที่มีหนอง บึง มาก
มีทะเลสาบน้ำเค็มที่ไหนบ้างในสหรัฐ
จากฝั่งทะเลตะวันออกถึงฝั่งทะเลตะวันตกยาวกี่ไมล์
จากเหนือถึงใต้ยาวเท่าไร
รัฐไหนมีพลเมืองหนาแน่นที่สุด
รัฐไหนมีพลเมืองน้อยที่สุด
แม่น้ำมิสซิสซิปปีเริ่มต้นที่ไหน

Activity 8

Take 5 minutes to prepare your own briefing on geography and terrain of an area of your choice. Choose from your home state, a vacation spot, a previous duty location, or any place of interest. Use the blackboard to illustrate what the area looks like a) on the map and b) in a cross section of the terrain. Time permitting, allow classmates to ask some questions.

Activity 9

Observation reports: Your teacher will give each of you a piece of paper with English cues. Now prepare and give your observation report to your class as if they were a group of Thai soldiers. There will be a comprehension check to see if they understood the pertinent information in your reports.

Instructor's note:

Copy these tasks and cut them into individual strips. Give the “observers” several minutes to prepare a short observation report. Refrain from correcting students’ grammar, but praise is in order for successful communication. Check comprehension in English.

1. Describe hilly terrain, scarcely populated. Suitable for vehicle traffic. Suggest nearby forests with water source for camp.
2. Describe flat coastal terrain, mostly moor and swamp ground. Unsuitable for vehicle traffic. Mention one more important feature.
3. Describe mountainous terrain with dangerous cliffs and steep ravines. Ground traffic is channeled through narrow pass.
4. Describe sandy coastal terrain offering no cover. Can be walked on only during low tide. Swampy region at mouth of a river.
5. Describe open plains divided by a river flowing south. West is populated, east is not. Easily surveyed. Mountain ridge in the distance.
6. Describe industrial area with ship traffic, locks, and characteristic features. Give distance and direction of nearby national border.
7. Describe the orchards along the slopes of a valley. Mention loamy soil and favorable climate.
8. Describe densely populated garrison town surrounded by forests. Some low hills offer observation sites.
9. Describe the course of a river from its source to its mouth and the terrain it flows through. Say why it is not navigable.
10. Tell of several obstacles between Point A and Point B (target)

Activity 1

You will hear from the instructor 10 sentences in Thai, each containing the name of a country. Mark the correct English name. You will hear each sentence twice.

- | | |
|--|---|
| 1. a) China
b) Laos
c) Cambodia | 6. a) Russia
b) England
c) France |
| 2. a) Lebanon
b) Burma
c) Singapore | 7. a) Indonesia
b) Brunei
c) Hong Kong |
| 3. a) Brazil
b) Turkey
c) Switzerland | 8. a) Netherlands
b) Norway
c) Portugal |
| 4. a) Belgium
b) Thailand
c) Philippines | 9. a) Korea
b) Australia
c) Malaysia |
| 5. a) Japan
b) Iran
c) Spain | 10. a) India
b) Philippines
c) Vietnam |

Instructor's reading:

1. เดียวนี้ปักกิ่งยังเป็นเมืองทองของนักท่องเที่ยงในประเทศจีนอยู่
2. ในเลบานอน ปัญหาเรื่องผู้ก่อการร้ายทำให้ธุรกิจการท่องเที่ยวต้องหยุด
3. กีฬาฤดูหนาวในสวิตเซอร์แลนด์น่าสนใจมาก
4. นักเรียนไม่ต้องไปโรงเรียนปีละ ๗๙ วัน ในเมืองไทย
5. มีเอกสารการท่องเที่ยวประเทศญี่ปุ่นเป็นจำนวนมาก
6. นาฬิกาใหญ่ที่สุดในโลกอยู่ในประเทศอังกฤษ
7. พระราชวังที่ใหญ่ที่สุดในโลกอยู่ที่บรูไน
8. ลิสบอนเป็นเมืองหลวงของประเทศโปรตุเกส
9. เดียวนี้เกาหลียังแยกกันเป็นสองประเทศอยู่
10. ภาษาราชการของประเทศอินเดียคือฮินดี

Answers:

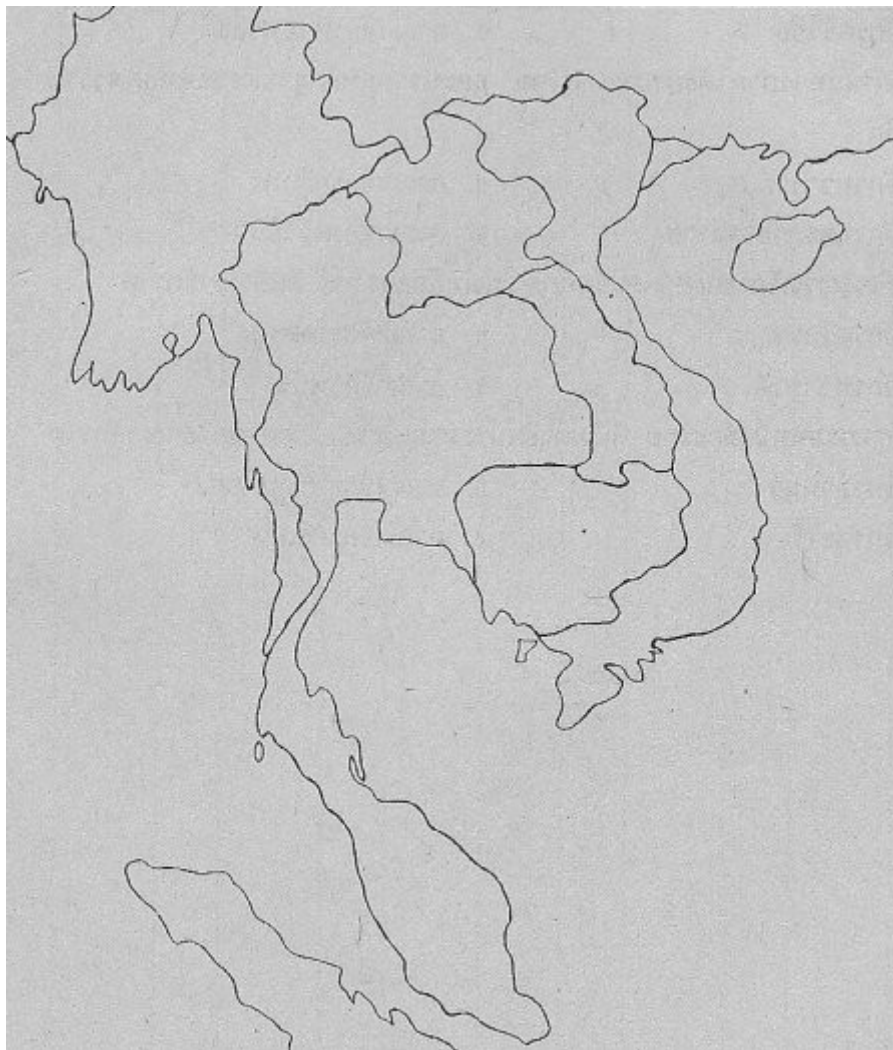

- 1.a 2.a 3.c 4.b 5.a 6.b 7.b 8.c 9.a 10.a

Activity 2 (Work on the map)

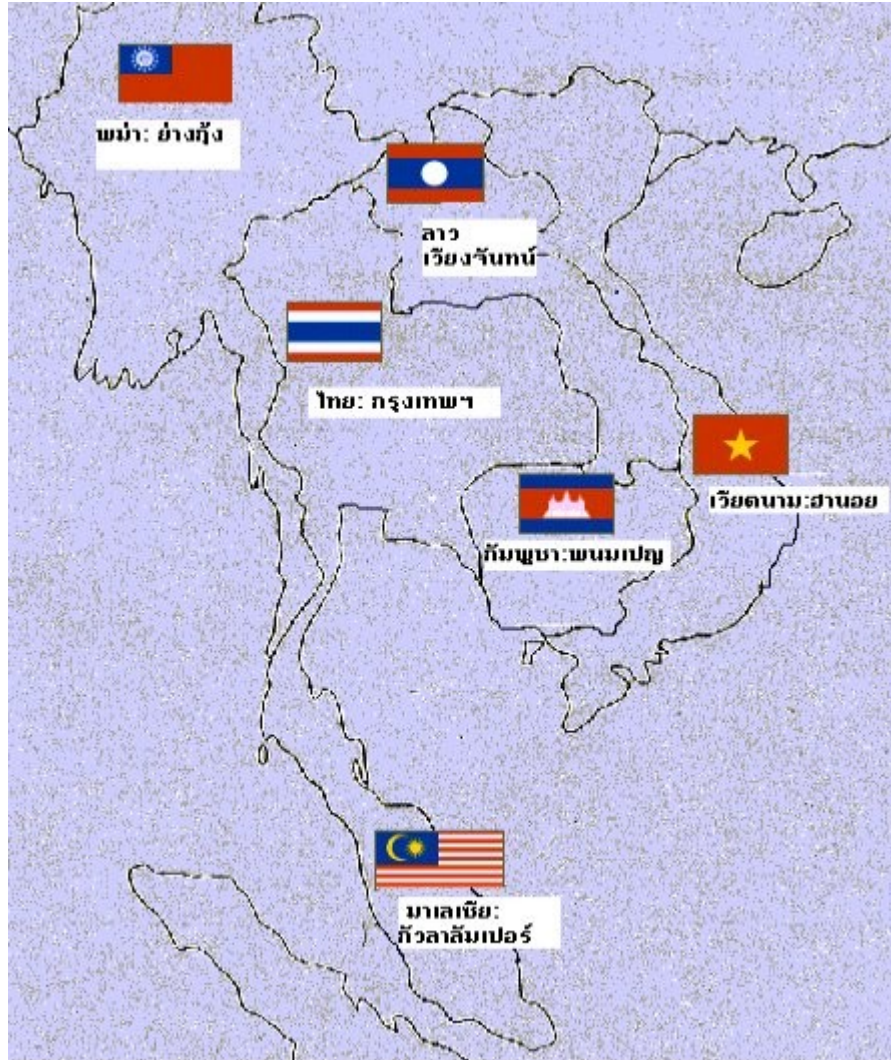
A: Fill in names of the countries

B: The capital city of each country

C: Write the numbers representing the flag of each country



Answers:



Activity 3

Read the text below and answer the question.

คนไทยในถิ่นต่างถิ่นนั้น เมื่อต่างคนต่างแยกกันอยู่ ไม่ค่อยมีโอกาสติดต่อเกี่ยวของกัน นานเข้าก็อาจจะใช้คำต่างกันไป บางถิ่นยังรักษาคำที่มีร่วมกันมาแต่ดั้งเดิมไว้ได้ บางถิ่นคำเหล่านั้นก็กลายเป็นเสียงหรือกลายเป็นความหมาย จึงใช้คำไม่เหมือนกับคำที่ภาษาถิ่นอื่นใช้อยู่

What does this text best describe?

- Different regions, different dialects.
- Origin of words.
- Thais living in the rural areas.

Answer: a

Activity 4

Look in the Introduction section at the map shown dialects spoken in different parts of the country again. Fill in the blanks with the appropriate words given in the Jumble Box.

- ภาษาไทยถิ่นเหนือเรียกสับปะรดว่า _____
- ภาษาไทยถิ่นอีสานเรียกสับปะรดว่า _____
- ภาษาถิ่นใต้หรือภาษาปักษ์ใต้เรียกสับปะรดว่า _____
- ภาษาไทยถิ่นเหนือเรียกมะละกอลูกว่า _____
- ภาษาไทยถิ่นอีสานเรียกมะละกอลูกว่า _____
- ภาษาถิ่นใต้หรือภาษาปักษ์ใต้เรียกมะละกอลูกว่า _____
- ภาษาไทยถิ่นเหนือเรียกมะเขือพวงว่า _____
- ภาษาไทยถิ่นอีสานเรียกมะเขือพวงว่า _____
- ภาษาถิ่นใต้หรือภาษาปักษ์ใต้เรียกมะเขือพวงว่า _____

ลอกอ บะชะหนัด บะโก้ยเต็ด บักนัด บะแคว้ง บักหุ่ง บักแคง หย่าหนัด
มะเขืออ้อล้อ

Answers:

- บะชะหนัด
- บักนัด / หมักนัด
- หย่าหนัด
- บะโก้ยเต็ด
- บักหุ่ง / หมักหุ่ง
- ลอกอ
- บะแคว้ง
- บักแคง / หมักแคง

9. มะเขืออัสลัอ

Activity 5

Describing Thailand's borders. Listen to the instructor and fill out the missing information in the text below.

๑. ประเทศไทยมีอาณาเขตติดต่อกับอ่าวไทยในภาค _____
_____ รวมทั้งสิ้น _____ จังหวัด รวมความยาวของ ชายฝั่ง
ด้านอ่าวไทย _____ กิโลเมตร

๒. ประเทศไทยมีอาณาเขตติดต่อกับทะเลอันดามันในภาค _____
รวมทั้งสิ้น _____ จังหวัด รวมความยาวของชายฝั่งด้านทะเลอันดามัน _____
กิโลเมตร

Instructor's reading & Answers:

๑. ประเทศไทยมีอาณาเขตติดต่อกับอ่าวไทยในภาคกลาง ภาคตะวันออก ภาคตะวัน
ตก และภาคใต้ รวมทั้งสิ้น ๑๗ จังหวัด รวมความยาวของ ชายฝั่งด้านอ่าวไทย
๑,๘๔๐ กิโลเมตร

๒. ประเทศไทยมีอาณาเขตติดต่อกับทะเลอันดามันในภาคใต้รวมทั้งสิ้น ๖ จังหวัด
รวมความยาวของชายฝั่งด้านทะเลอันดามัน ๘๖๐ กิโลเมตร

Activity 6

Listen to the instructor's passage and answer the questions.

1. ชนกลุ่มน้อยหมายถึงอะไร
2. ระบุชื่อชนกลุ่มน้อยในประเทศไทยมาสัก ๒ ชื่อ
3. มีชนกลุ่มน้อยอาศัยอยู่ในจังหวัดอะไรบ้าง

Instructor's reading:

ในประเทศไทยมีประชากรส่วนใหญ่เป็นคนไทย ซึ่งพูดภาษาไทยและมีวัฒนธรรม
ประเพณีที่ถือได้ว่าเป็นเอกลักษณ์ของไทย แต่ก็มีกลุ่มชนบางกลุ่มที่มีความแตกต่าง
ในด้านของเชื้อชาติ ศาสนา ภาษา และวัฒนธรรมประเพณี เช่นชาวไทยมุสลิมใน
ภาคใต้ คือ บัตตานี ยะลา นราธิวาส และสตูล ชาวไทยภูเขาที่อาศัยอยู่ในภาคเหนือ
ของประเทศ โดยเฉพาะในเขตจังหวัดเชียงใหม่ เชียงราย และแม่ฮ่องสอน

Answers:

1. หมายถึงกลุ่มชนบางกลุ่มในประเทศที่มีความแตกต่างในด้านของเชื้อชาติ ศาสนา
ภาษา และวัฒนธรรมประเพณี
2. ชาวไทยมุสลิมและ ชาวไทยภูเขา
3. บัตตานี ยะลา นราธิวาส สตูล เชียงใหม่ เชียงราย และแม่ฮ่องสอน

Activity 7

Your instructor will divide the class into teams of 2 students each and give each group the sections of a text which has been cut up. Reassemble the text in its logical sequence. The first team to do this correctly is the winner!

Instructor's note:

Make copies of the article below and cut where indicated.

การเดินทางไปภาคเหนือของประเทศไทย (cut)

ประเทศไทยขอต้อนรับท่านด้วยความยินดี ก่อนอื่นท่านคงจะมาถึงกรุงเทพฯ โดยเครื่องบิน กรุงเทพมหานครเป็นเมืองที่มีความสำคัญทางเศรษฐกิจและวัฒนธรรมมาก และยังเป็น เมืองหลวงของประเทศไทย (cut)

จากกรุงเทพฯ ท่านอาจจะเดินทางโดยรถไฟ รถยนต์ หรือเครื่องบินไปภาคต่างๆของประเทศไทยได้ (cut)

ถ้าท่านไปภาคเหนือก็จะผ่านจังหวัดอยุธยา ซึ่งเคยเป็นเมืองหลวงของประเทศไทยเมื่อปี ค.ศ. 1350 (cut)

อยุธยาตั้งอยู่บนฝั่งแม่น้ำเจ้าพระยา และมีสถานที่โบราณที่น่าชมมากมาย รวมทั้งพระราชวังบางปะอินซึ่งเป็นพระราชวังประทับร้อนที่สวยงามมาก (cut)

จากอยุธยาท่านก็ถึงจังหวัดอ่างทอง สิงห์บุรี และลพบุรี ลพบุรีเป็นเมืองที่มีสถานที่โบราณ น่าชมหลายแห่งและเป็นที่ตั้งของค่ายทหารด้วย (cut)
ต่อจากนั้นท่านก็จะถึงจังหวัดชัยนาทที่มีเขื่อนกันน้ำใหญ่ ซึ่งมีความสำคัญต่อการกสิกรรมในภาคกลางของประเทศไทยอย่างมาก (cut)

จากชัยนาทท่านจะผ่านจังหวัดอุทัยธานีไปจนถึงจังหวัดนครสวรรค์ที่มีวิวธรรมชาติสวย และร้านอาหารอร่อยหลายแห่ง (cut)

ต่อจากนครสวรรค์ท่านจะผ่านจังหวัดพิจิตรไปถึงจังหวัดพิษณุโลก ซึ่งมีพระพุทธรูปที่สวยงามที่สุดองค์หนึ่งของประเทศไทย (cut)

จากพิษณุโลกท่านจะถึงจังหวัดสุโขทัย ซึ่งเคยเป็นเมืองหลวงแห่งแรกของประเทศไทย เมื่อ ค.ศ. 1238 ที่นี่มีสถานที่โบราณที่สวยงามและมีความสำคัญทางประวัติศาสตร์ที่สุดที่ท่านไม่ควรพลาด (cut)

จากสุโขทัยท่านผ่านจังหวัดอุตรดิตถ์ ลำปาง และลำพูนไปถึงจังหวัดเชียงใหม่ (cut)

Instructor's note: (continued)

เชียงใหม่เป็นจังหวัดที่ใหญ่และเจริญที่สุดรองจากกรุงเทพฯ จังหวัดนี้มีทิวทัศน์สวยงาม อากาศเย็นสบายดี และที่เที่ยวดึงดูดใจ และสิ่งที่น่าสนใจหลายสิบแห่ง เช่นวัดพระธาตุดอยสุเทพ หมู่บ้านชาวเขา พระราชวังภูฝิงค์ น้ำตก และการแสดงช้าง ในจังหวัดนี้มีผลิตภัณฑ์พื้นเมืองที่น่าสนใจหลายอย่าง เช่นผ้าไหม เสื้อผ้าพื้นเมือง เครื่องถมของแกะสลัก และร่ม (cut)

นอกจากนั้นแล้วเชียงใหม่ยังมีสนามบินนานาชาติด้วย (cut)

จากเชียงใหม่ท่านอาจจะนั่งรถไปเที่ยวชายแดนไทย-พม่า ที่จังหวัดแม่ฮ่องสอน หรือสามเหลี่ยมทองคำที่จังหวัดเชียงราย สำหรับจังหวัดเชียงรายท่านอาจจะบินไปก็ได้ (cut)

ทั้งเชียงใหม่ และเชียงรายมีโรงแรมชั้นหนึ่งหลายแห่ง (cut)

Activity 8

Complete the following text with words from the Jumble Box.

ประเทศไทยเต็มไปด้วย _____ ซึ่ง _____ อย่างมากต่อ _____ และ _____ ในระหว่าง _____ ชาวนาและ _____ สามารถจะ _____ จากแม่น้ำหรือคลองเข้าไปในนาหรือ _____ ได้ น้ำในแม่น้ำส่วนมากในประเทศไทย _____ จากเหนือลง _____ สู่อ่าวไทย คลองในกรุงเทพฯ มีความสำคัญอย่างยิ่งในการช่วยป้องกัน _____

ทตน้ำ	ฝนแล้ง	มีประโยชน์	สวนผลไม้
การชลประทาน	ใต้	ชาวสวน	น้ำท่วม
ไหล	แม่น้ำลำคลอง	การขนส่ง	การเดินทาง

Answers:

ประเทศไทยเต็มไปด้วยแม่น้ำลำคลอง ซึ่งมีประโยชน์อย่างมากต่อการชลประทาน การขนส่ง และการเดินทางในระหว่างฝนแล้ง ชาวนาและชาวสวนสามารถจะ ทตน้ำ จากแม่น้ำหรือคลองเข้าไปในนาหรือสวนผลไม้ได้ น้ำในแม่น้ำส่วนมากในประเทศไทยไหลจากเหนือลงใต้สู่อ่าวไทย คลองในกรุงเทพฯ มีความสำคัญอย่างยิ่งในการช่วยป้องกันน้ำท่วม

Activity 9

You will hear from the instructor several observation reports. Mark the correct statement for each one.

1. The observer checked the terrain for
 - a) water sources.
 - b) vehicle suitability.
 - c) rock formations.
2. The observer talks about
 - a) the dense vegetation.
 - b) some unique features.
 - c) the many settlements.
3. The observer describes
 - a) a boat trip upstream.
 - b) the course of a river.
 - c) hoe river locks work.
4. The observer noticed that the industrial site
 - a) is easily surveyed.
 - b) is heavily guarded.
 - c) is hidden from view.
5. The observer finds the terrain
 - a) hard to survey.
 - b) overpopulated.
 - c) suitable for vehicles.
6. The observer is positioned
 - a) in open terrain.
 - b) above a narrow valley.
 - c) near a garrison town.

Instructor's reading: (Read each item twice)

1. ภูมิประเทศที่ปากน้ำไม่เหมาะสำหรับการตั้งค่ายพักแรม พื้นดินแฉะเกินไป เพราะฉะนั้น เราจะ ผ่านเข้าไปไม่ได้ ไกลเข้าไปในแผ่นดินเป็นเนินเขา ป่าที่นั่น จะช่วยปิดบังเราไว้ได้ บริเวณนี้มี พลเมืองน้อยมาก ไม่มีถนนสำคัญๆ หรือถนนถาวร แต่พื้นดินแข็งและมีหิน แม้แต่รถยนต์ธรรมดา ที่ขับเคลือบสองล้อเท่านั้นก็ขับผ่าน ได้โดยไม่มีปัญหา
2. พื้นที่บริเวณทะเลสาบเหี้ยยยาวเกือบ 100 กิโลเมตร และปกคลุมด้วยพืช หนาแน่น มีแม่น้ำ ลำคลองหลายสายติดต่อกัน การสำรวจภูมิประเทศทำได้ ไม่ง่ายนัก เพราะไม่มีสิ่งใด ที่มีลักษณะเด่นเป็นพิเศษให้เป็นที่สังเกตเลย มีบริเวณที่อยู่อาศัยสองสามแห่งเท่านั้นที่อยู่ติดกับทะเลสาบโดยตรง
3. แม่น้ำเริ่มต้นทางด้านใต้ของเทือกเขาในระดับความสูงประมาณ 1000 เมตร ตอนแรกๆ มันเป็นเพียงลำธารเล็กๆ บนภูเขาเท่านั้น แต่ต่อมาอีก 100 กิโลเมตร ในบริเวณพื้นที่บนเขา มันก็กลายเป็นแม่น้ำที่เรือแล่นได้ และในระยะทาง 550 กิโลเมตร จนถึงปากน้ำ เรือจะต้องผ่าน ประตูกั้นน้ำสองแห่ง แม่น้ำนี้เป็นเส้นเขตแดน กับประเทศเพื่อนบ้านด้วย
4. โรงงานอุตสาหกรรมมองเห็นได้ยากมันซ่อนตัวอยู่ข้างหลังป่าทึบและอีกด้านหนึ่ง มีก้อนหินใหญ่บังตาอยู่ถนนที่ผ่านเข้าไปในโรงงานอยู่ข้างหลังเขื่อนสูง สิ่งเดียวที่เป็นเครื่อง พิสูจน์ว่า มีโรงงานที่นั่นคือปล่องไฟที่พ่นควันออกมาทั้งกลางวันและกลางคืน

Instructor's reading (continued)

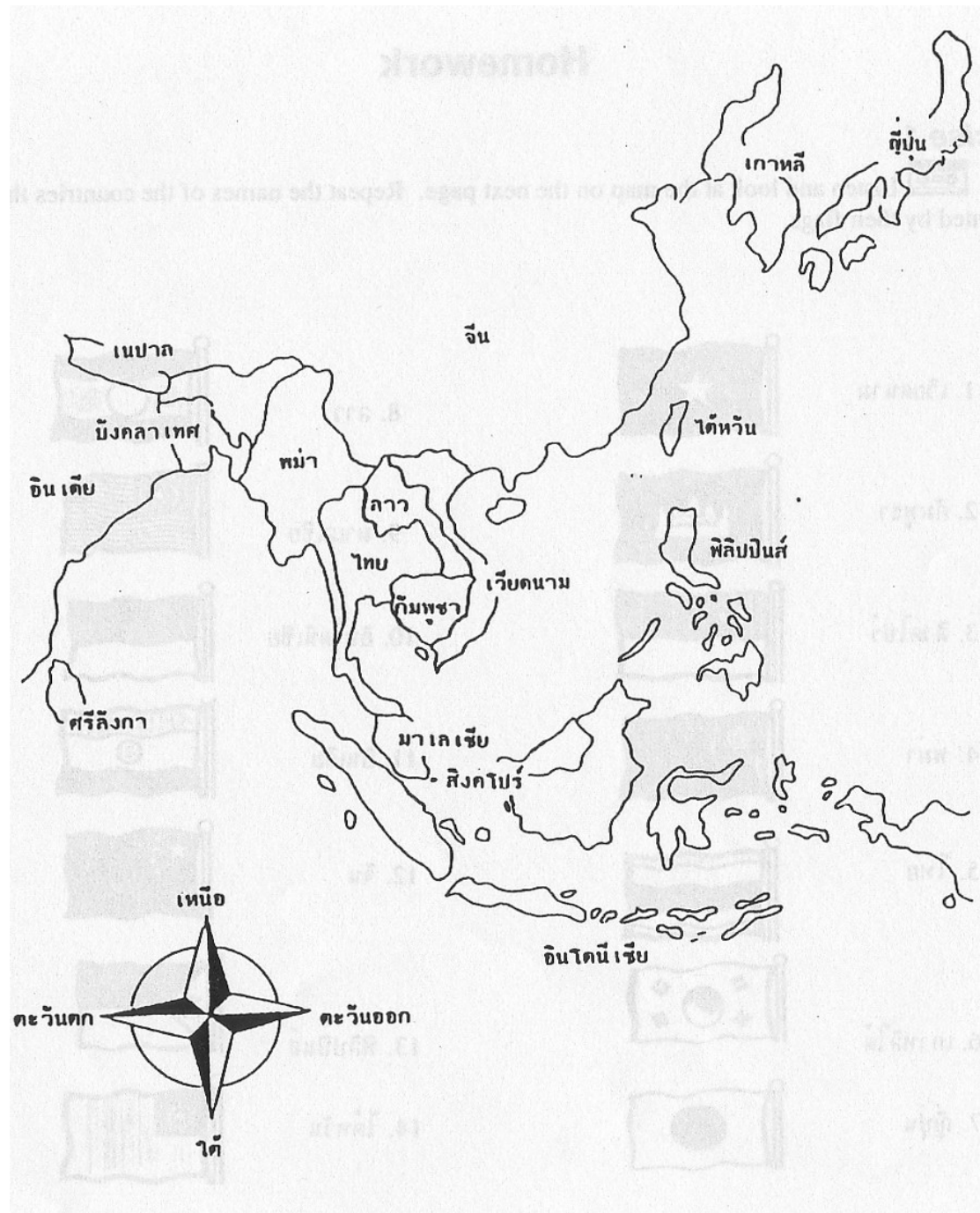
5. ที่ราบลุ่มอยู่สูงจากระดับน้ำทะเลสองสามเมตรเท่านั้น แม่น้ำแบ่งที่ราบออกเป็น ซีกตะวันออกและซีกตะวันตก ซีกตะวันตกมีประชาชนอยู่น้อย มีที่เพาะปลูกและ ทุ่งหญ้าอยู่ในระหว่างที่อยู่อาศัยมาก ส่วนอีกซีกหนึ่งมีการอุตสาหกรรมหนาแน่น บริเวณท่าเรือใหญ่ก็อยู่ที่นี่ด้วย ไม่มีภูเขาหรือเนินเขาเลยซึ่งทำให้สังเกตการณ์ยาก
6. จุดสังเกตการณ์ที่ดีจะหาพบที่ประมาณ 500 เมตรเหนือพื้นดินบริเวณกันหุบเขาจากระดับนี้ผมเห็นทางเดินแคบๆ ได้ชัดเจนและจะเห็นใครๆที่กำลังเดินมาตามทางนี้ด้วยเมื่อห้านาทีที่แล้ว มีขบวนรถลำเลียง 14 คันผ่านหุบเขาไป มุ่งไปทางเหนือด้วยความเร็วประมาณ 50 กิโลเมตรต่อชั่วโมง

Answers:

- 1.b 2.a 3.b 4.c 5.a 6.b

Activity 1

Recognize East and Southeast Asian countries and their capitals and write them in the provided spaces.



Reference: เหนือ (N.); ใต้ (S.); ตะวันออก (E.); ตะวันตก (W.); ตะวันออกเฉียงใต้ (SE.); ตะวันตกเฉียงใต้ (SW.); ตะวันออกเฉียงเหนือ (NE); ตะวันตกเฉียงเหนือ (NW.)

Audio Script & Answers:

ประเทศไทยมีอาณาเขตติดต่อกับประเทศเพื่อนบ้านทางบก รวม ๔ ประเทศ ได้แก่

๑. อาณาเขตติดต่อกับสหภาพพม่าในภาคเหนือ ภาคตะวันตก และภาคใต้

๒. อาณาเขตติดต่อกับสาธารณรัฐประชาธิปไตยประชาชนลาว ในภาคเหนือและภาคตะวันออกเฉียงเหนือ

๓. อาณาเขตติดต่อกับกัมพูชาในภาคตะวันออกเฉียงเหนือและภาคตะวันออก

๔. อาณาเขตติดต่อกับมาเลเซียในภาคใต้

Activity 3

Listen to the recording and answer the questions.

1. ภาคใต้ของประเทศไทยเป็นส่วนหนึ่งของคาบสมุทระอะไร

2. ส่วนที่แคบที่สุดของคาบสมุทรที่ตั้งอยู่ในเขตของประเทศไทยเรียกชื่อว่าอะไร

3. อยู่ระหว่างจังหวัดอะไร

4. มีความกว้างประมาณกี่กิโลเมตร

Audio Script:

ภาคใต้ของประเทศไทยซึ่งเป็นส่วนหนึ่งของคาบสมุทรมลายู (หรือแหลมมลายู) นั้น มีบริเวณส่วนที่แคบที่สุดของคาบสมุทรตั้งอยู่ในเขตของประเทศไทยเรียกชื่อว่า คอคอดกระ อยู่ระหว่างอำเภอหลังสวน จังหวัดชุมพร กับอำเภอเมืองฯ จังหวัดระนอง (ปากแม่น้ำกระบุรี) มีความกว้างประมาณ ๖๔ กิโลเมตร

Answers:

1. คาบสมุทรมลายู

2. คอคอดกระ

3. อยู่ระหว่างจังหวัดชุมพร กับจังหวัดระนอง

4. ประมาณ ๖๔ กิโลเมตร

Activity 4

Render the following text into English. You may use the lesson glossary for vocabulary help.

เราต้องการภูมิประเทศที่เราหลบซ่อนได้เพื่อวางกำลัง จะต้องเป็นที่ที่เดินและขับรถผ่าน
ได้ ดินจะต้องไม่กลายเป็นโคลนในหน้าฝน ถ้าเป็นดินปนทรายก็ยิ่งดี ภูมิประเทศควร
จะเป็นที่ลุ่มๆดอนๆเพราะจะช่วยในการซ่อนพราง ควรจะมีต้นไม้หลายชนิดผสมกัน
ที่ราบในหุบเขาอาจจะดีที่สุด เราใช้ไหล่เขาเป็นที่ตรวจการณ์ เราต้องการสิ่งกีดขวาง
ธรรมชาติสักสองสามอย่างด้วย เช่นทางผ่านแคบๆหรือคู บึง และฝั่งแม่น้ำชัน
